



АДМИНИСТРАЦИЯ ГОРОДА ДУДИНКИ

РАСПОРЯЖЕНИЕ

08.04.2025

№ 392

О принятии решения по подготовке документации по планировке территории под размещение объекта «Обводной нефтепровод НПС «Сузун»»

Опубликовано в печатном издании «Вестник нормативных правовых актов города Дудинки» от 9 апреля 2025 года № 09 (313)

С целью выполнения требований законодательства при проектировании и строительстве линейных объектов, в соответствии со статьями 45, 46 Градостроительного кодекса Российской Федерации, на основании заявления ООО «Восток Ойл» от 01.04.2025 № ВО-5270:

1. Принять решение о подготовке документации по планировке территории в составе проекта планировки территории для размещения объекта: «Обводной нефтепровод НПС «Сузун»», расположенного по адресу: Красноярский край, Таймырский Долгано-Ненецкий муниципальный район, на землях категории «земли лесного фонда», Таймырского лесничества, Дудинского участкового лесничества, согласно обзорной схеме (Приложение № 1).

2. Считать согласованным Задание на подготовку документации по планировке территории объекта «Обводной нефтепровод НПС «Сузун»» (Приложение № 2).

3. При разработке документации по планировке территории учесть необходимость согласования с органами государственной власти, осуществляющими предоставление лесных участков в границах земель лесного фонда.

4. Установить, что разработка документации по проекту планировки осуществляется ООО «Восток Ойл» за счет собственных средств.

5. Настоящее распоряжение подлежит официальному опубликованию.

6. Контроль за исполнением настоящего распоряжения оставляю за собой.

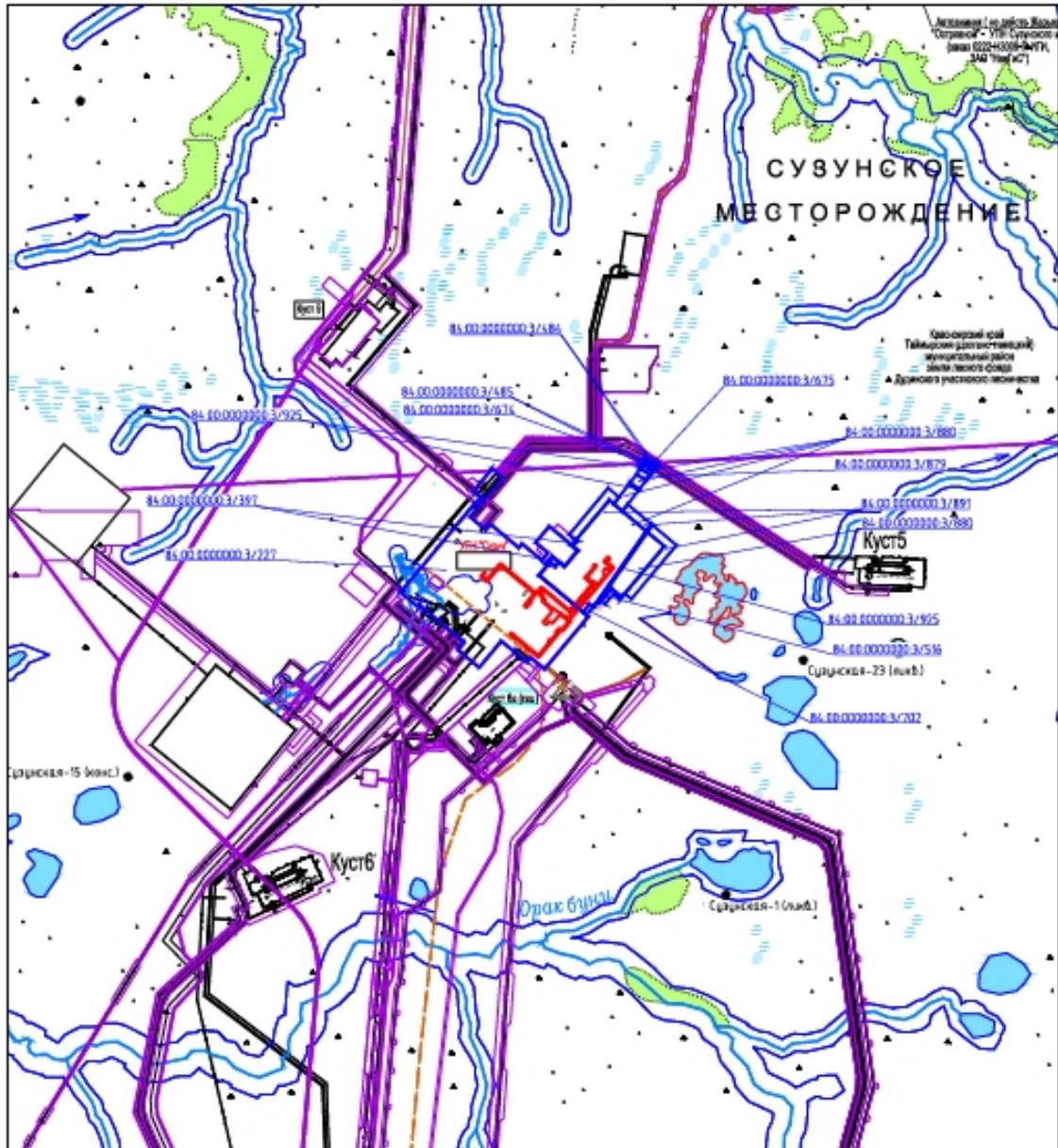
**Исполняющий обязанности
Главы города Дудинки**

А. А. Панов











Приложение № 1
к распоряжению Администрации
города Дудинки
от 08.04.2025 № 392

Обзорная схема (1:25000)
Обводной нефтепровод НПС "Сузун"

Приложение
к заданию на разработку
Документации по планировке
территории объекта



УСЛОВНЫЕ ОБОЗНАЧЕНИЯ

-  - Проектируемая площадка
-  - Площадные объекты (запроектированные и строящиеся)
-  - Строящиеся коридоры коммуникаций
-  - Эксплуатационные автодороги (грунт)
-  - Автозвоник (действующий)
-  - Границы земельных участков, учтенных в ГКН
-  - Разведочные скважины (ликв. - ликвидирована; конс. - в консервации)
-  - Граница водоохранной зоны (ВЗ)
-  - Отметки высот
-  - Граница СЗЗ

84.00.0000000.3/880 Кадастровый номер части земельного участка, предоставленного для размещения объекта

ЗАДАНИЕ
на разработку документации по планировке территории, осуществляемую
на основании решений органов местного самоуправления

Красноярский край, Таймырский Долгано-Ненецкий муниципальный район

«Обводной нефтепровод НПС «Сузун»

(наименование территории, наименование объекта (объектов) капитального строительства, для размещения которого (которых) подготавливается документация по планировке территории)

Наименование позиции	Содержание
1. Вид разрабатываемой документации по планировке территории	Проект планировки территории
2. Инициатор подготовки документации по планировке территории	Общество с ограниченной ответственностью «Восток Ойл». Свидетельство о внесении записи в Единый государственный реестр юридических лиц о юридическом лице, зарегистрированном 13.12.2019 г. ОГРН 1067746343708 от 06.03.2006 г. Место нахождения: РФ, г. Красноярск. Юридический (почтовый) адрес: 660077, Российская Федерация, Красноярский край, г. Красноярск, ул. 78-й Добровольческой бригады, д. 15, помещение 73, этаж 6. Электронная почта: info-vostokoil@vn.rosneft.ru
3. Источник финансирования работ по подготовке документации по планировке территории	Собственные средства ООО «Восток Ойл»
4. Вид и наименование планируемого к размещению объекта капитального строительства, его основные характеристики (назначение, местоположение, площадь объекта капитального строительства и др.)	Объект добывающей промышленности. Наименование объекта: «Обводной нефтепровод НПС «Сузун» В составе объекта предполагается размещение: – Обводной нефтепровод НПС «Сузун» (расположенный на территории ранее запроектированных площадок УПН «Сузун» и НПС «Сузун») -33 га. Обзорная схема размещения объекта строительства представлена в Приложении 1. Перечень используемых сокращений представлен в Приложении 2 <i>Состав, наименования и основные характеристики</i>

Наименование позиции	Содержание
	<i>объекта (в том числе площадь) могут быть уточнены при проектировании.</i>
5. Поселения, муниципальные округа, городские округа, муниципальные районы, субъекты Российской Федерации, в отношении территорий которых осуществляется подготовка документации по планировке территории	Красноярский край, Таймырский Долгано-Ненецкий муниципальный район
6. Состав документации по планировке территории	<p>Состав проекта планировки территории, соответствующий ст. 42 Градостроительного кодекса РФ, постановлению Правительства РФ от 12.05.2017 г. № 564, включает:</p> <ul style="list-style-type: none"> • основную часть: <ul style="list-style-type: none"> – раздел 1 «Проект планировки территории. Графическая часть»: <ul style="list-style-type: none"> – графические материалы (чертеж или чертежи планировки территории). – раздел 2 «Положение о размещении линейных объектов»: <ul style="list-style-type: none"> – текстовые материалы (наименование, основные характеристики и назначение планируемых для размещения линейных объектов, перечень координат характерных точек границ зон планируемого размещения объектов). • материалы по обоснованию: <ul style="list-style-type: none"> – раздел 3 «Материалы по обоснованию проекта планировки. Графическая часть»: <ul style="list-style-type: none"> – графические материалы (в виде схем). <p>раздел 4 «Материалы по обоснованию проекта планировки территории. Пояснительная записка»: текстовые материалы (описание и обоснование определения границ планируемого размещения линейного объекта).</p>
7. Информация о земельных участках (при наличии), включенных в границы территории, в отношении которой планируется подготовка документации по планировке территории, а также об ориентировочной площади такой территории	<p>Ориентировочная площадь территории, в отношении которой планируется подготовка документации по планировке территории 55 га.</p> <p>В границы территории, в отношении которой планируется подготовка документации по планировке территории, включены земельные участки кадастрового квартала 84:00:0000000.</p>
8. Цель подготовки документации по планировке территории	Выделение элементов планировочной структуры посредством установления границ земельных участков, на которых размещены конструктивные элементы и сооружения проектируемых объектов.